

Масштаб 1:60 000





Планируемый	Существующий
1	2
3	4
5	6
7	8
9	10
11	12
13	14
15	16
17	18
19	20
21	22
23	24
25	26
27	28
29	30
31	32
33	34
35	36
37	38
39	40
41	42
43	44
45	46
47	48
49	50
51	52
53	54
55	56
57	58
59	60
61	62
63	64
65	66
67	68
69	70
71	72
73	74
75	76
77	78
79	80
81	82
83	84
85	86
87	88
89	90
91	92
93	94
95	96
97	98
99	100

Границы единиц административно-территориального деления Российской Федерации

- · · · — Граница населенного пункта
— · · · — Граница сельского поселения




Линии электропередачи (ЛЭП)

- Линии электропередачи 10 кВ
-  Линии электропередачи 35 кВ
-  Линии электропередачи 110 кВ

Автомобильные дороги

- Автомобильные дороги местного значения

Земли по категориям

-  Земли лесного фонда
 Земли населенных пунктов
 Земли сельскохозяйственного назначения

- Земли промышленности, энергетики, транспорта, связи, радиовещания, телевидения, информатики, земли для обеспечения космической деятельности, земли обороны, безопасности и земли иного специального назначения



- ### Объекты водоснабжения

- 
- Водозабор

Электрические подстанции

-
- Трансформаторная подстанция

Прочие объекты обслуживания

- | | |
|---|---|
|  | Объект религиозной организации (Дуган) |
|  | Объекты торговли, общественного питания |

 Администрация

- Непроизводственные объекты коммунально-бытового обслуживания и предоставления персональных услуг

Объекты образования и науки

 Дошкольная образоват

 Общеобразовательная организация

Объекты здравоохранения

 Обособленное стру

- Объекты единой государственной системы предупреждения и ликвидации чрезвычайных ситуаций**


 Пожарное депо

- ## Объекты связи

- Объекты почтовой связи

- Объекты утилизации, обезвреживания, размещения отходов производства и потребления**

- 
- СКОТОМОГИЛЬНИК**

- 
- Объект размещения отходов

Места погребения

- кладбище

[illegible]