




Карта градостроительного зонирования у. Унэгэтэй

Масштаб 1:5 000



Условные обозначения

Планируемый Существующий














Границы единиц административно-территориального деления Российской Федерации

-  Граница района
-  Граница сельского поселения
-  Граница населенного пункта


Объекты транспортной инфраструктуры

-  Автомобильные дороги регионального или межмуниципального значения
-  Автомобильные дороги местного значения

Территориальные зоны

-  Ж1 - Зона застройки индивидуальными жилыми домами
-  Од1 - Многофункциональная общественно-деловая зона
-  Од2 - Зона специализированной общественной застройки
-  П - Производственная зона
-  И - Зона инженерной инфраструктуры
-  Т - Зона транспортной инфраструктуры
-  Сх1 - Зоны сельскохозяйственного назначения
-  Сх2 - Производственная зона сельскохозяйственных предприятий
-  Сп1 - Зона кладбищ
-  Сп2 - Зона складирования и захоронения отходов
-  Р - Рекреационная зона
-  ТОП - Территории общего пользования
-  Л - Зона лесов



Градостроительная зона

-  Регламентная зона архитектурно-градостроительного облика




Санитарно-защитная зона

-  Санитарно-защитная зона предприятий, сооружений и иных объектов


Охранная зона инженерных коммуникаций

-  Охранная зона объектов электросетевого хозяйства
-  Охранная зона линий и сооружений связи


Зоны охраняемых объектов

-  Водоохранная зона
-  Прибрежная защитная полоса
-  Береговая полоса



Границы территорий объектов культурного наследия

-  Граница территории объекта культурного наследия

Зоны охраны объектов культурного наследия

-  Охранная зона объекта культурного наследия



Зоны затопления и подтопления

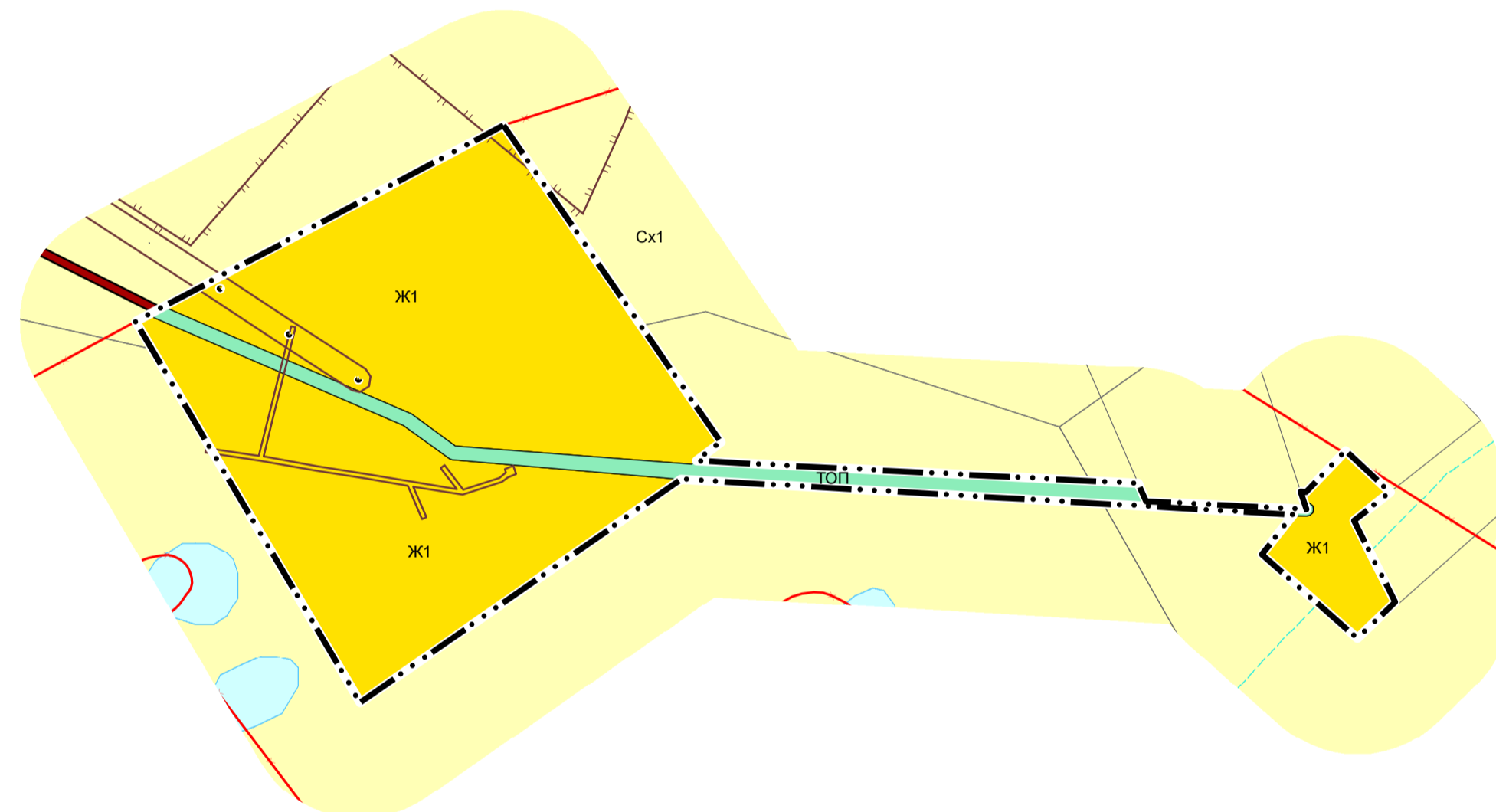
-  Зона затопления
-  Зона подтопления

Зоны санитарной охраны источников питьевого и хозяйственно-бытового водоснабжения и водопроводов питьевого назначения

-  Первый пояс зоны санитарной охраны источника водоснабжения

Иные зоны с особыми условиями использования

-  Особо ценные продуктивные сельскохозяйственные угодья
-  Придорожная полоса



Им.	Код. Уч.	Лист	№Док.	Подпись	Дата	Стадия	Лист	Листов
							5	5
Внесение изменений в правила землепользования и застройки МО СП "Курумканское" Курумканского района						Карта градостроительного зонирования		
Разраб. Урошев М.А.						ООО "Геоземкадастр"		